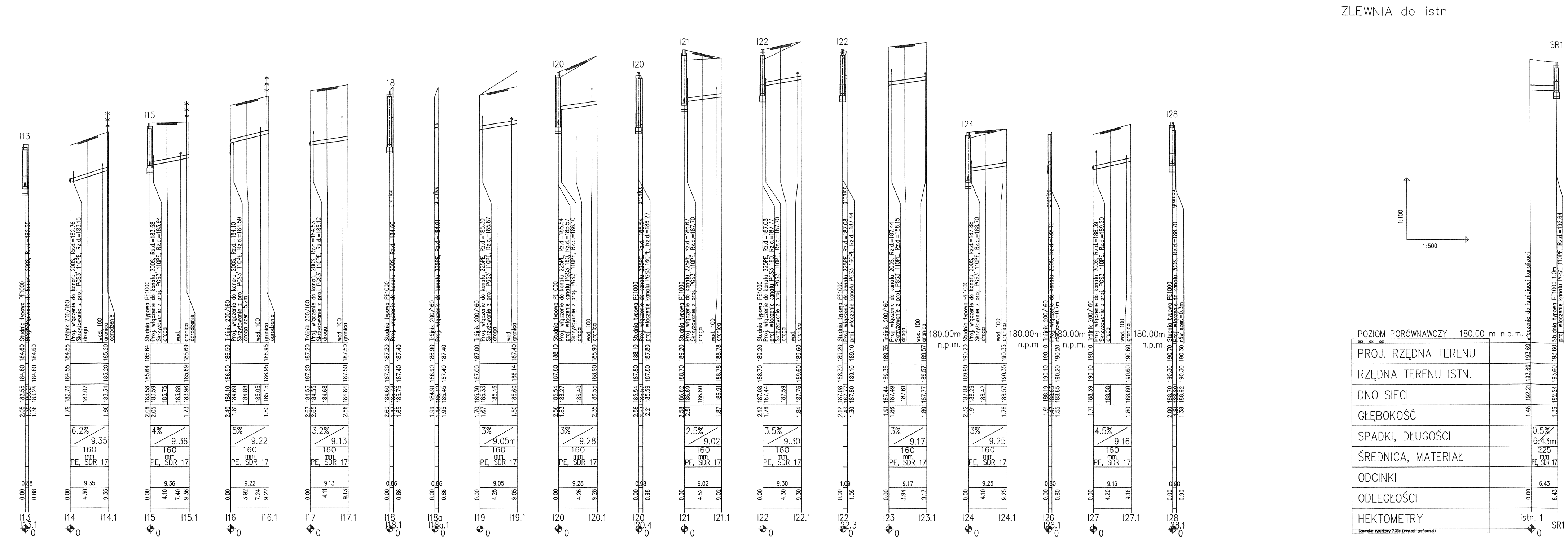
ZLEWNIA do_istn
I13
I14
I15
I16
I17
I18
I18a
I19
I20
I21
I22
I23
I24
I26
I27
I28
SR1
istn_1
1:100
1:500
180.00m n.p.m.
POZIOM PORÓWNAWCZY 180.00 m n.p.m.
PROJ. RZĘDNA TERENU
RZĘDNA TERENU ISTN.
DNO SIECI
GŁĘBOKOŚĆ
SPADKI, DŁUGOŚCI
ŚREDNICA, MATERIAŁ
ODCINKI
ODLEGŁOŚCI
HEKTOMETRY
160 mm PE, SDR 17
225 mm PE, SDR 17
Studnia typowa PE1000
Trójnik 200/160
droga
wod. 100
granica
ogrodzenie

▪ ▪ ▪		
ZAKRES REWIZJI		DATA

TYTUŁ PROJEKTU
PROJEKT BUDOWLANY BUDOWY SIECI KANALIZACJI SANITARNEJ WRAZ Z INFRASTRUKTURĄ TOWARZYSZĄCĄ W MIEJSCOWOŚCIACH GAZOMIA STARA, GOŚCIMOWICE DRUGIE, GOŚCIMOWICE DRUGIE - POWĘZINY, MOSZCZENICA GMINA MOSZCZENICA

GMINA MOSZCZENICA

ADRES:
97-310 Moszcze[redacted]nica
ul. Kosowska 1

GENERALNY PROJEKTANT

P.P.W."BIOPROJEKT"

Grzegorz Jaśki
ul. Fabryczna26
97-310 Moszczenica

ADRES DO KORESPO[redacted]NDENCJI:
97-300 Piotr[redacted]ów Tryb.
ul. Armii Kra[redacted]owej 22b/9
(044) 737-09[redacted]10
biuro@biopr[redacted]ojekt.pl

NR KONTRAKTU:
NR UMOWY:
DATA UMOWY:

JEDNOSTKA PROJEKTOWA
P.P.W. "BIOPROJEKT"
Grzegorz Jaśki
ul. Fabryczna 26
97-310 Moszczenica

NR KONTRAKTU:
DATA:
NR RYSUNKU:

IMIĘ I NAZWISKO	NR UPRAWNIEŃ	PODPIS:
PROJEKTANT: MGR INŻ. GRZEGORZ JAŚKI	LOD/1653/PWOS/11	
ASYSTENT PROJEKTANTA: MGR INŻ. MACIEJ JAŚKI MGR INŻ. KATARZYNA KLESZCZ		

FAZA PROJEKT WYKONAWCZY	OZNACZENIE FAZY PW
BRANŻA SANITARNA	OZNACZENIE BRANŻY OGÓLNE IS
TYTUŁ RYSUNKU PROFILE PODŁUŻNE ZLEWNIA PGS2, PGS3, do_istn	OZNACZENIE RYSUNKU SZCZEGÓŁOWE PP

SKALA 1:100/500 DATA 2015.07	NR RYSUNKU PP-IS-02	REWIZJA 00

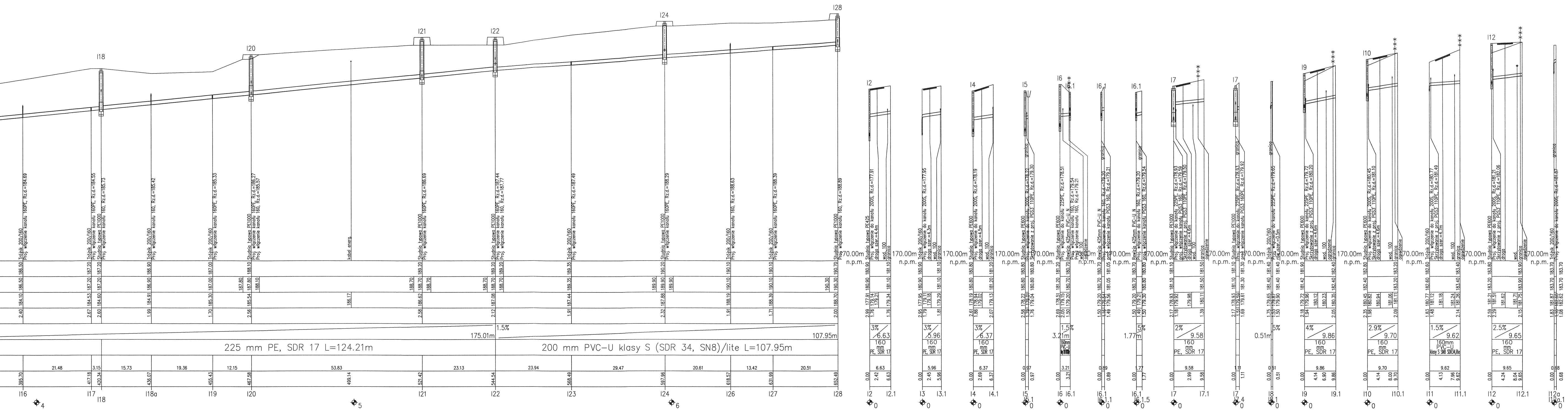

I16
I17
I18
I18a
I19
I20
I21
I22
I23
I24
I26
I27
I28
Trójnik 200/160
Proj. włączenie kanału 160PE, Rz.d.=184.69
Proj. włączenie kanału 160PE, Rz.d.=184.55
Studnia typowa PE1000
Proj. włączenie kanału 160, Rz.d.=185.73
Proj. włączenie kanału 160, Rz.d.=185.42
Proj. włączenie kanału 160PE, Rz.d.=185.33
Proj. włączenie kanału 160PE, Rz.d.=186.27
Proj. włączenie kanału 160, Rz.d.=185.57
kabel energ.
Proj. włączenie kanału 160PE, Rz.d.=186.69
Proj. włączenie kanału 160PE, Rz.d.=187.44
Proj. włączenie kanału 160, Rz.d.=187.77
Proj. włączenie kanału 160PE, Rz.d.=187.49
Proj. włączenie kanału 160PE, Rz.d.=188.29
Proj. włączenie kanału 160, Rz.d.=188.63
Proj. włączenie kanału 160PE, Rz.d.=188.39
Proj. włączenie kanału 160, Rz.d.=188.89
1.5%
175.01m
107.95m
225 mm PE, SDR 17 L=124.21m
200 mm PVC-U klasy S (SDR 34, SN8)/lite L=107.95m
21.48
3.15
15.73
19.36
12.15
53.83
23.13
23.94
29.47
20.61
13.42
20.51
395.70
417.18
420.34
436.07
455.43
467.58
499.14
521.42
544.54
568.49
597.96
618.57
631.99
652.49
4
5
6
170.00m n.p.m.
Studnia typowa PE425
Proj. włączenie do kanału 200S, Rz.d.=177.91
droga szer.=4.4m
wod. 100
granica
3%
6.63
160 mm PE, SDR 17
I2
I2.1
Proj. włączenie do kanału 200S, Rz.d.=177.95
droga szer.=4.3m
5.96
I3
I3.1
Studnia typowa PE600
Proj. włączenie do kanału 200S, Rz.d.=178.19
droga szer.=4.5m
6.37
I4
I4.1
Proj. włączenie do kanału 200S, Rz.d.=178.22
Skrzyżowanie z proj. PGS3' 110PE, Rz.d.=179.30
0.97
I5
I5.1
Proj. włączenie do kanału 225PE, Rz.d.=178.51
Rewizja 425mm PVC-U N
Proj. włączenie kanału 160, Rz.d.=179.54
Proj. włączenie kanału 160, Rz.d.=179.21
ogrodzenie
1.5%
3.21m
160mm PVC-U
I6
I6.1
Proj. włączenie do kanału 160, Rz.d.=179.20
Proj. włączenie kanału PGS3 160, Rz.d.=179.21
0.89
I6.1.1
Proj. włączenie do kanału 160, Rz.d.=179.20
Proj. włączenie kanału PGS3 160, Rz.d.=179.54
5%
1.77m
I6.1.5
Proj. włączenie do kanału 225PE, Rz.d.=178.93
proj. włączenie kanału PGS3 160, Rz.d.=179.59
Skrzyżowanie z proj. PGS3' 110PE, Rz.d.=179.50
droga szer.=4.6m
2%
9.58
I7
I7.1
Proj. włączenie do kanału 225PE, Rz.d.=178.93
proj. włączenie kanału PGS3 160PE, Rz.d.=179.92
1.11
I7.4
Proj. włączenie do kanału 225PE, Rz.d.=179.65
rów szer.=0.5m
0.51m
5%
I8
I8.1
Proj. włączenie do kanału 225PE, Rz.d.=179.72
Skrzyżowanie z proj. PGS3' 110PE, Rz.d.=180.20
4%
9.86
I9
I9.1
Proj. włączenie do kanału 200S, Rz.d.=180.45
Skrzyżowanie z proj. PGS3' 110PE, Rz.d.=181.10
2.9%
9.70
I10
I10.1
Proj. włączenie do kanału 200S, Rz.d.=180.77
Skrzyżowanie z proj. PGS3' 110PE, Rz.d.=181.49
droga szer.=4.7m
1.5%
9.62
160mm PVC-U klasy S SN8 SDR34,lite
I11
I11.1
Proj. włączenie do kanału 200S, Rz.d.=181.21
Skrzyżowanie z proj. PGS3' 110PE, Rz.d.=182.06
droga
wod.
2.5%
9.65
I12
I12.1
Proj. włączenie do kanału 200S, Rz.d.=181.87
0.68
I12a
I12a.1
0

ZLEWNIA PGS2


1:100
1:500
POZIOM PORÓWNAWCZY 179.00 m n.p.m.
RZĘDNA TERENU ISTN.
RZĘDNA DNA KANAŁU
RZĘDNA DNA WYKOPU
ZAGŁĘBIENIE DNA KANAŁU
SPADKI, DŁUGOŚCI
ŚREDNICA, MATERIAŁ
ODLEGŁOŚCI
HEKTOMETRY
4%
123.83m
200mm PVC-U klasy S SN8 SDR34,lite L=123.83m
10.02m
160PE SDR17
10.22m
160PE SDR17
PGS2
H1
H2
H3
H1.1
H2.1
H3.1
0
1

ZLEWNIA PGS3

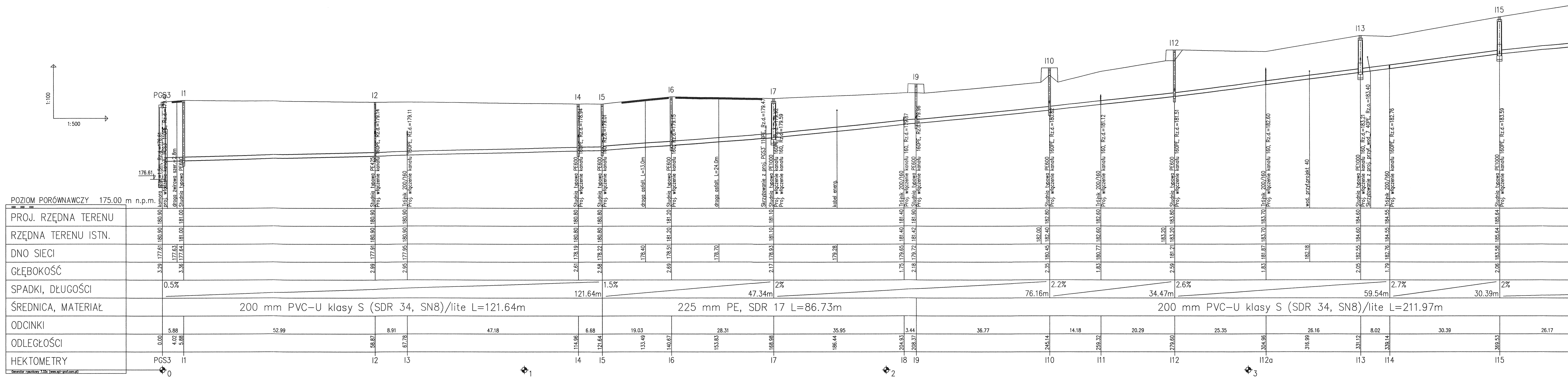
1:100
1:500
POZIOM PORÓWNAWCZY 175.00 m n.p.m.
PROJ. RZĘDNA TERENU
RZĘDNA TERENU ISTN.
DNO SIECI
GŁĘBOKOŚĆ
SPADKI, DŁUGOŚCI
ŚREDNICA, MATERIAŁ
ODCINKI
ODLEGŁOŚCI
HEKTOMETRY
0.5%
121.64m
1.5%
2%
47.34m
2.2%
76.16m
2.6%
34.47m
2.7%
59.54m
2%
30.39m
200 mm PVC-U klasy S (SDR 34, SN8)/lite L=121.64m
225 mm PE, SDR 17 L=86.73m
200 mm PVC-U klasy S (SDR 34, SN8)/lite L=211.97m
PGS3
I1
I2
I3
I4
I5
I6
I7
I8
I9
I10
I11
I12
I12a
I13
I14
I15
0
1
2
3